

BESTEMMINGSPLAN WADDENGEBIED

VOORSCHRIFTEN

Inhoudsopgave voorschriften

Hoofdstuk I - Algemeen

| | |
|-----------------------------------|---|
| artikel 1 - begripsomschrijvingen | 3 |
| artikel 2 - wijze van meten | 5 |

Hoofdstuk II - Bestemmingen

| | |
|---|----|
| artikel 3 - bestemming Waddengebied | 6 |
| artikel 4 - bestemming Noordzee | 13 |
| artikel 5 - wijzigingsbevoegdheden gebaseerd op artikel 11 W.R.O. | 17 |

Hoofdstuk III - Slotbepalingen

| | |
|-------------------------------------|----|
| artikel 6 - instandhoudingsregeling | 18 |
| artikel 7 - strafbepaling | 19 |
| artikel 8 - titel | 19 |

Bijlagen:

| | |
|--|----|
| Bijlage I - omschrijving + coördinaten militair medegebruik | 20 |
| Bijlage II - lijst met normale onderhouds- werkzaamheden c.q. werken en werkzaamheden waarvoor geen aanlegvergunning nodig is | 24 |
| Bijlage III - detaillering plangrens nabij havens en aanleginrichtingen | 25 |

HOOFDSTUK I

Algemeen

Artikel 1.

Begripsomschrijvingen

In deze voorschriften wordt verstaan onder:

- | | |
|-------------------------------|--|
| a. bestemmingsplan of plan | het bestemmingsplan als bedoeld in artikel 10, lid 1, der Wet op de Ruimtelijke Ordening voor de Waddenzee vervat in de als zodanig gewaarmerkte overzichtskaart tekening 02-391.0, bestaande uit de bladen A, B en C, waarbij geldt voor de gemeente: Schiermonnikoog plankaart tekening nr. 02-391.1; Ameland plankaart tekening nr. 02-391.2; Terschelling plankaart tekening nr. 02-391.3; Vlieland plankaart tekening nr. 02-391.4; Texel plankaart tekening nr. 02-391.5; Wieringen plankaart tekening nr. 02-391.6, alsmede voor wat betreft de begrenzing van het plangebied, bijlage III bij de voorschriften, bestaande uit 8 detailkaartjes, te weten voor de gemeente: Schiermonnikoog kaartje nummer 1; Ameland de kaartjes nummer 2 en 3; Terschelling kaartje nummer 4; Vlieland kaartje nummer 5; Texel de kaartjes nummer 6 en 7; Wieringen kaartje nummer 8 en deze voorschriften; |
| b. gronden | de binnen het plangebied gelegen bestemde gebieden, waaronder mede begrepen water; |
| c. bouwen | het plaatsen, het geheel of gedeeltelijk oprichten, vernieuwen of veranderen en het vergroten van een bouwwerk; |
| d. bebouwing | één of meer gebouwen en/of andere bouwwerken; |
| e. gebouw | elk bouwwerk dat een voor mensen toegankelijke, overdekt geheel of gedeeltelijk met wanden omsloten ruimte vormt; |
| f. bouwwerk | elke konstruktie van enige omvang van hout, steen, metaal of ander materiaal, welke hetzij direkt of indirekt met de grond verbonden is, hetzij direkt of indirekt steun vindt in of op de grond; |
| g. ander bouwwerk | een bouwwerk, geen gebouw zijnde; |
| h. ander werk | een werk, geen bouwwerk zijnde; |
| i. bestaand bouwwerk | een bouwwerk dat op het tijdstip van het in ontwerp ter inzage leggen van het plan bestaat, wordt of mag worden gebouwd krachtens een verleende of nog te verlenen bouwvergunning; |

| | |
|--|---|
| j. bestemmingsvlak | een door bestemmingsgrenzen op de kaart omgeven oppervlak waarbinnen een bepaald gebruik is, of meer vormen van gebruik zijn toegestaan; |
| k. bestemmingsgrens | de grens van enige bestemming; |
| l. kwelder | buitendijks gelegen aangeslibd begroeid land dat bij gemiddeld hoog water niet meer onderloopt; |
| m. slikken, platen, geulen en prielen | de niet begroeide gronden van buitendijkse getijdegebieden die bij gemiddeld laagwater geheel of grotendeels droogvallen; |
| n. natuurlijke waarde | geologische en biologische waarden (zie toelichting Hfdst.III, blz. 6, 7, 8 en 9); |
| o. landschappelijke waarde | geomorfologische en landschappelijk-esthetische waarden (zie toelichting Hfdst.III, blz. 6, 7, 8 en 9); |
| p. landaanwinning | het indijken van kwelders, slikken en strand of het kunstmatig stimuleren van aanwas; |
| q. steiger | een ander bouwwerk langs of loodrecht op een dijklichaam dat tot aanlegplaats voor vaartuigen dient; |
| r. rekreatief onderkomen | een ruimte, al dan niet een bouwwerk en al dan niet aan het oorspronkelijk gebruik onttrokken, in gebruik voor verblijfsrecreatie; |
| s. kampeermiddel | een tent, een tentwagen, een kampeerauto, een caravan of enig ander onderkomen, aan het oorspronkelijk gebruik onttrokken, voorzover al deze onderkomens kunnen worden gebruikt of zijn bestemd voor rekreatief nachtverblijf; |
| t. milieu-effektrapport | een beschrijving van een voornemen tot een handelen en van de te verwachten gevolgen van dat handelen voor het milieu; |
| u. instantie deskundig op gebied van natuur- en landschapsbouw | de directeur Landelijke Gebieden en Kwaliteitszorg in de provincie; |
| v. delfstoffen | een natuurlijke concentratie of afzetting van ertsen, mineralen of substanties van organische oorsprong, in vaste, vloeibare of gasvormige toestand, met uitzondering van water en van op de zeebodem of onmiddellijk onder de oppervlakte daarvan aanwezige schelpen, grind, zand en klei; |
| w. omgevingseffekten | de effecten van een activiteit op de omgeving, zoals omschreven in hoofdstuk V (blz. 28 t/m 33) van de toelichting op dit plan. |

Artikel 2.

Wijze van meten

Bij de toepassing van de voorschriften wordt als volgt gemeten:

- | | |
|-------------------------|---|
| a. hoogte | de vertikale afstand ten opzichte van N.A.P. tot het hoogste punt van een bouwwerk; |
| b. bebouwde oppervlakte | de buitenwerks gemeten oppervlakte van een bouwwerk; |
| c. bestemmingsgrens | gemeten wordt vanuit het hart van de bestemmingsgrens of -voorzover op de plankaart aangegeven- vanuit de verbindingslijn tussen de op de kaart aangegeven coördinaten. |

HOOFDSTUK II

Bestemmingen

Artikel 3

Bestemming Waddengebied

- | | |
|--------------------------------|--|
| bestemmings- omschrijving | I. De bestemming Waddengebied omvat het als zodanig op de kaart aangegeven gebied. |
| doeleinden | <p>Aan de gronden binnen de bestemming Waddengebied zijn de volgende doeleinden toegekend:</p> <ul style="list-style-type: none"> a. herstel, instandhouding en uitbouw van de aan de gronden eigen natuurlijke en landschappelijke waarden; b. kustbescherming; c. verkeer en vervoer; d. visserij; e. recreatie; f. winning van oppervlakte-delfstoffen; g. verkenningsonderzoek zonder gebruikmaking van boringen naar de aanwezigheid van diepe delfstoffen, uitsluitend voor zover gelegen binnen het op moment van terinzagelegging van dit plan bestaande concessiegebieden; h. militair gebruik binnen de daartoe op de kaart aangeduide gebieden. |
| beschrijving en hoofdlijnen | <p>II. Met dit plan wordt in de eerste plaats beoogd het behoud en waar mogelijk het herstel van het karakter van de Waddenzee te waarborgen als een gebied met overheersende natuurlijke en landschappelijke waarden en rust waarin plaatsgebonden menselijke activiteiten voorkomen. Zo zal worden gestreefd naar de handhaving van de in het gebied aanwezige plant- en diersoorten en naar het terugdringen van de verontreiniging van water, bodem en lucht. In zijn algemeenheid zijn de andere doeleinden ondergeschikt aan deze doelstelling. Dit geldt in het bijzonder voor grootschalige ingrepen door invloeden van buitenaf. Kleinschalige menselijke activiteiten die als gebiedseigen aangemerkt kunnen worden, kunnen zich ontwikkelen op een wijze en tot een schaal die geen onevenredige afbreuk doet aan de eigen waarden van het gebied. Dit zal met name tot uitdrukking komen in die beslissingsmomenten, waarop gemeentebesturen een belangenafweging moeten maken. Daarbij zullen wanneer een aan één van de doeleinden onder I b tot en met h beantwoordende activiteit onevenredig nadeel met zich brengt voor doeleinde I a, de belangen van natuur en landschap prevaleren. Dit uitgangspunt zal in het bijzonder doorwerken in de hantering van de in het plan opgenomen vrijstellings- en wijzigingsbevoegdheden, alsmede bij de toetsing van verzoeken om aanlegvergunning. Aangevraagde vrijstellingen en aanlegvergunningen worden verleend (JA) en geweigerd (NEE) na afweging van de omvang van het maatschappelijk nut van de voorgenomen activiteit voor de betreffende gebruiksvorm tegenover de omvang van de de onder I a genoemde natuurlijke en landschappelijke waarden, volgens onderstaande tabel.</p> |

Daarnaast zal een voorgenomen activiteit ook geen onevenredig nadeel met zich mee mogen brengen voor de gebruiksmogelijkheden ten behoeve van de andere onder I genoemde doeleinden. Onder maatschappelijk nut dienen niet alleen de in economisch opzicht waardeerbare belangen te worden gerangschikt, maar dient zeker ook gedacht te worden aan het welzijn/welbevinden van de mens in het waddengebied c.q. aan zijn/haar immateriële belangen.

| | | | | |
|---------------|---------------------|-----------------|--------|-------|
| aan- vraag | Inbreuk op waarden | vrijwel afwezig | gering | groot |
| | Maatschappelijk nut | ▼ | ▼ | ▼ |
| | vrijwel afwezig | NEE | NEE | NEE |
| | gering | JA | NEE | NEE |
| | groot | JA | JA | NEE |

Uitdrukkelijk dient te worden gesteld, dat niet elke voorgenomen activiteit zonder meer in deze tabel in te passen zal zijn. Vaak zal blijken dat het maatschappelijk nut van een voorgenomen activiteit niet met een simpel, vrijwel afwezig/gering/groot kan worden afgedaan doch dat nadere nuancering op zijn plaats is. Voor de inbreuk op de waarden geldt hetzelfde. Bij toepassing van deze tabel mag aan de uitkomst dan ook geen absolute waarde worden toegekend. De tabel dient te worden gehanteerd als een hulpmiddel bij een te nemen beslissing de verschillende belangen op eenvoudige en inzichtelijke wijze tegen elkaar af te wegen om daardoor tot een goede morivering c.q. onderbouwing van die beslissing te komen.

Zeker voor wat betreft de vrijstellingsvereiste, vervat in voorschrift III A2 (de zogenaamde toverformule) geldt dat een onevenredige aantasting van natuurlijke/-landschappelijke waarden voor de gemeentebesturen in principe altijd voldoende dringende redenen zullen betekenen om strikte toepassing van het gebruiksvoorschrift te rechtvaardigen. In concreto komt dit er op neer dat de zogenaamde toverformule zeer terughoudend zal worden toegepast. Bij toepassing van artikel 17 van de wet op de ruimtelijke ordening (Staatsblad 1985, nummer 623) zal toetsing eveneens op deze wijze plaatsvinden, hetgeen dus een terughoudende opstelling inhoudt.

toetsing

Bij de toetsing van verzoeken om aanlegvergunning zal de beschrijving in hoofdlijnen als referentiekader dienen. Hetzelfde geldt ten aanzien van vrijstellingen. Voor een goede bepaling van de omvang van de inbreuk is het noodzakelijk dat in de eerste plaats nagegaan wordt wat de algemene verstoringen als gevolg van de voorgenomen activiteit kunnen zijn. In de tweede plaats zal getoetst moeten worden aan de beschrijving van de omgevingseffecten -zoals omschreven in hoofdstuk V op de bladzijden 28 tot en met 33 van de toelichting van dit plan-, welke een specifiek gevolg zijn van de uit te voeren werken en werkzaamheden.

De meest gevoelige periodes waarmee bij de toetsing van een aanlegvergunning o.q. de beslissing tot het verlenen van een vrijstelling rekening zal worden gehouden, luiden als volgt:

- a. ten aanzien van vogels:
 - tussen 1 februari en 30 april in verband met grote aantallen voedselzoekende vogels
 - tussen 15 april en eind juli in verband met het broedseizoen (en in incidentele gevallen tot 15 augustus als het eerste broedsel door extreem hoge waterstanden verloren is gegaan);
- b. ten aanzien van zeehonden:
 - de werp- en zoogperiode tussen 1 juni en 31 augustus;
- c. ten aanzien van vissen:
 - van begin april tot en met eind augustus in verband met het schieten van kuit;
- d. ten aanzien van kweldervegetatie en de plouctonische- en bodemflora en -fauna:
 - het gehele jaar.

De vrijstelling/aanlegvergunning moet worden geweigerd, indien de activiteit de onder 1a genoemde waarden en andere functies van het gebied onevenredig aantasten.

De zojuist weergegeven wijze van toetsing zal eveneens worden toegepast ingeval het voornemen bestaat om van een wijzigingsbevoegdheid gebruik te maken.

procedure

De mate en omvang van verstoring kan sterk naar tijd en plaats variëren. Een verzoek om vrijstelling/aanlegvergunning dient daarom vergezeld te gaan van een beschrijving van de voorgenomen activiteit en de te verwachten gevolgen voor de omgeving. Burgemeester en wethouders kunnen in gevallen van bijzondere importantie, denk bijvoorbeeld aan een pijpleiding van het continentale plat, een volledige milieu-effektrapportage verlangen.

In alle gevallen zal door het gemeentebestuur advies worden gevraagd aan een deskundige op het gebied van natuur- en landschapsbouw, terwijl -om alle aspecten van een aanvraag te kunnen belichten- in de regel eveneens advies aan Rijkswaterstaat zal worden gevraagd.

In bijzondere gevallen zullen -naast of in de plaats van het advies van Rijkswaterstaat- andere instanties worden geraadpleegd. Te denken valt aan de Directie Visserijen ingeval het betreft het winnen van schelpen, kleischelpen en bodemspecie en het aanleggen, verplaatsen of vergroten van mosselpercelen en aan de Directeur Landbouw en Voedselvoorziening, indien het gaat om een vrijstelling van het verbod tot landbouwkundig gebruik van kwelders. Zijn de ingewonnen adviezen met elkaar in overeenstemming, dan verlenen/weigeren burgemeester en wethouders na afweging van betrokken belangen de vrijstelling of aanlegvergunning. Van elke beslissing terzake zal mededeling worden gedaan aan het college van Gedeputeerde Staten.

Als blijkt dat de ingewonnen adviezen van de adviserende instanties niet met elkaar in overeenstemming zijn, of bestaat het voornemen om een van de adviezen afwijkende positieve beslissing te nemen, dan wordt de gevraagde vrijstelling/ aanlegvergunning eerst verleend nadat van Gedeputeerde Staten terzake een verklaring van geen bezwaar is verkregen. Een verklaring van geen bezwaar zal eveneens worden gevraagd indien een voorgenomen activiteit direkte relaties heeft met c.q. betrekking heeft op het grondgebied van meer dan een gemeente of provincie. Bij het voornemen om van een wijzigingsbevoegdheid gebruik te gaan maken, zullen -afhankelijk van de situatie- de genoemde adviesinstanties worden ingeschakeld. Naast hetgeen in artikel 5 van deze voorschriften is bepaald, zullen de in te winnen adviezen tegelijk met het (ontwerp) wijzigingsplan ter inzage worden gelegd.

III. Gebruiks- en bebouwingsregels

- gebruiksregeling A. 1. Het is verboden de op de kaart als Waddengebied bestemde gronden te gebruiken anders dan overeenkomstig de bestemming of tot een doel strijdig met de bestemming.
- meest doelmatig gebruik 2. Burgemeester en wethouders verlenen vrijstelling van het bepaalde in lid 1 indien strikte toepassing van dat lid zou leiden tot een beperking van het meest doelmatige gebruik die niet door dringende redenen wordt gerechtvaardigd.
3. Als strijdig gebruik als bedoeld in lid A 1. wordt in ieder geval aangemerkt:
- a. het deponeren, lozen, storten, afmeren of ankeren van woonschepen of aan het gebruik onttrokken machines, voer-, vaar- en vliegtuigen danwel onderdelen daarvan, van schroot, vuil, puin, afbraak en bouwmaterialen;
 - b. het ankeren en droogvallen van vaartuigen langer dan 48 aaneengesloten uren;
 - c. het machinaal verzamelen c.q. winnen van pieren;
 - d. het landbouwkundig gebruik van kwelders;
 - e. het plaatsen van kampeermiddelen;
 - f. het houden van recreatief nachtverblijf, uitgezonderd het bepaalde in lid 3 b van dit artikel;
 - g. het door middel van boringen opzoeken van diepe delfstoffen en de winning daarvan;
 - h. militair medegebruik anders dan aangegeven op bijlage I bij deze voorschriften;
 - i. het verplaatsen van mosselpercelen.
4. Het in lid 1 juncto lid 3 genoemde strijdige gebruik is niet van toepassing:
- a. voor wat betreft het bepaalde in lid 3 sub a op werkzaamheden ten behoeve van het onderhoud aan c.q. de instandhouding van de waterkerende functie van het betrokken gebied;
 - b. voor wat betreft het bepaalde in lid 3 sub b op het ankeren van bootjes met een lengte van maximaal 7,50 m, gebruikt ten behoeve van de sportvisserij en/of dagrecreatieve doeleinden op plaatsen welke door middel van een aanduiding zijn aangegeven op de plankkaart mits de eerder genoemde plaats geen grotere afmetingen verkrijgt dan 250 m langs de kust en 100 m zee-inwaarts;
 - c. voor wat betreft het bepaalde in lid 3 sub b op het ankeren en droogvallen van schepen voor recreatieve doeleinden op door burgemeester en wethouders nader aan te wijzen ankergebieden; deze gebieden dienen een relatie met een jachthaven te hebben; een ankergebied mag niet groter dan 5 ha zijn;
 - d. voor wat betreft het bepaalde in lid 3 sub b het ankeren van vaartuigen op de middels een aanduiding op de kaart -voor zover opgenomen- aangegeven ankerplaats;
- uitzondering
: strijdig gebruik

- aanlegvergunning C. 1. Het is verboden zonder of in afwijking van een schriftelijke vergunning (aanlegvergunning) van burgemeester en wethouders de navolgende andere werken of werkzaamheden uit te voeren:
- a. het graven, verbreden of dempen van vaargeulen of doorvaarten, het afgraven van platen, het maken van oeverbeschoeiingen en stroomgeleidingsdammen, het maken van kaden of aanlegplaatsen voor boten, het storten van slib- of bodemspecie;
 - b. het winnen van schelpen, kleischelpen en bodemspecie;
 - c. het aanleggen of vergroten van mosselpercelen;
 - d. landaanwinning;
 - e. het leggen, onderhouden en verwijderen van leidingen en kabels;
 - f. verkenningsonderzoek naar de aanwezigheid van diepe delfstoffen zonder gebruikmaking van boringen.
2. Het verbod genoemd onder C.1. is niet van toepassing op:
- a. de bestrijding van een aanwezige of dreigende calamiteit;
 - b. het uitvoeren van normale onderhoudswerkzaamheden aan de scheepvaartverbindingen en/of waterstaatkundige werken de winning van oppervlakte delfstoffen en de inspectie van en werkzaamheden aan kabels en leidingen zoals dat blijkt uit de bij deze voorschriften behorende bijlage II;
 - c. werken of werkzaamheden welke uitgevoerd worden in een beschermd- of staatsnatuurmonument in de zin van de Natuurbeschermingswet en bovendien handelingen betreffen waarvoor een vergunning ingevolge genoemde wet vereist is dan wel handelingen welke voorzien zijn in een beheersplan als bedoeld in artikel 14 van genoemde wet.
3. Burgemeester en wethouders kunnen voorwaarden verbinden aan de onder C.1. genoemde vergunningen met betrekking tot het tijdstip, de plaats en de wijze waarop de werken en werkzaamheden mogen worden uitgevoerd, ter voorkoming van onevenredige schade aan de onder 1 genoemde waarden en/of functies.
- procedure D. Voordat burgemeester en wethouders beslissen op een verzoek om vrijstelling en/of aanlegvergunning wordt gehandeld overeenkomstig het bepaalde op bladzijde 7, 8 en 9 van deze voorschriften.

e. voor wat betreft het bepaalde in lid 3, sub b, ten behoeve van het ankeren of plaatsen van ten hoogste twee werkeilanden, kraanschepen of booreilanden binnen het daartoe op de kaart gearceerde gebied voor een periode van maximaal 2 maanden.

vrijstelling ex
artikel 15 WRO

5. Burgemeester en wethouders kunnen vrijstelling verlenen van het bepaalde in:

a. lid 3, sub b, voor het afmeren of opstellen van ten hoogste twee vaartuigen, boor- en werkeilanden om de in het lid 4, sub e, bedoelde periode van 2 maanden met nog 2 maanden te verlengen indien hiervoor dringende redenen aanwezig zijn;

b. lid 3, sub d, ten behoeve van de beweiding van kwelders bij wijze van natuurbeheer;

c. lid 3, sub i, ten behoeve van verplaatsing van mosselpercelen binnen het Nederlandse deel van de Waddenzee, mits daarbij de oppervlakte van het te verplaatsen perceel niet wordt vergroot.

bebouwings-
regeling

B. 1. Op de gronden met de bestemming Waddengebied mogen geen gebouwen worden opgericht.

2. Op de gronden met de bestemming Waddengebied mogen uitsluitend andere bouwwerken worden opgericht welke noodzakelijk zijn voor:

- a. de instandhouding, het herstel en de uitbouw van de in de bestemming genoemde waarden;
- b. waterstaatkundige doeleinden;
- c. voorzieningen ten behoeve van de scheepvaart en de visserij;
- d. bebakening schietgebieden/onveilige sectoren.

3. De hoogte van andere bouwwerken mag niet meer dan 15.00 meter bedragen.

vrijstelling ex
artikel 15 WRO

4. Burgemeester en wethouders kunnen vrijstelling verlenen ten behoeve van:

- a. het bouwen van niet voor bewoning bestemde gebouwen ten behoeve van wetenschappelijk onderzoek respektievelijk het redden van drenkelingen, mits de oppervlakte van een bouwwerk niet meer dan 36.00 m² bedraagt en de hoogte niet meer dan 10.00 meter bedraagt;
- b. het maken van aanlegsteigers op de in punt III.A. onder 4 b van dit artikel bedoelde plaatsen, mits niet meer dan twee steigers per aangegeven plaats worden gerealiseerd en de oppervlakte per steiger niet meer dan 35.00 m² bedraagt;
- c. het plaatsen van zend- en peilmasten tot een hoogte van niet meer dan 25.00 meter.

Artikel 4.

Bestemming Noordzee

| | |
|---------------------------------|---|
| bestemmings- omschrijving | I. De bestemming Noordzee omvat het als zodanig op de kaart aangegeven gebied. |
| doeleinden | <p>Aan de gronden binnen de bestemming Noordzee zijn de volgende doeleinden toegekend:</p> <ul style="list-style-type: none"> a. herstel instandhouding en uitbouw van de aan de gronden eigen natuurlijke en landschappelijke waarden; b. kustbescherming; c. verkeer en vervoer; d. visserij; e. recreatie; f. winning van oppervlakte-delfstoffen; g. verkenningsonderzoek, zonder gebruikmaking van boringen, naar de aanwezigheid van diepe delfstoffen, uitsluitend voorzover gelegen binnen het op moment van terinzagelegging van dit plan bestaande concessiegebieden; h. militair medegebruik binnen de daartoe op de kaart aangeduide gebieden. |
| beschrijving in hoofddlijnen | <p>II. Met deze bestemming wordt beoogd het behoud en het herstel van het karakter van de Noordzee te waarborgen als een kustgebied met landschappelijke en natuurlijke waarden waarbij in het bijzonder van belang is de relatie met het achterliggende Waddengebied. Zo zal gestreefd worden naar het terugdringen van de verontreiniging van water, bodem en lucht.</p> <p>In zijn algemeenheid zijn de doeleinden onder I genoemd aan elkaar nevengeschild. Aktiviteiten binnen het plangebied kunnen zich ontwikkelen op een wijze welke geen onevenredige afbreuk doet aan de aan het gebied eigen waarden en de andere onder I genoemde doeleinden. Tevens mogen de binnen deze bestemming ontwikkelde activiteiten geen onevenredig nadeel met zich meebrengen voor de waarden van het in artikel 3 genoemde Waddengebied. Dit zal met name tot uitdrukking komen in die besluitvormingsmomenten waarop gemeentebesturen een belangenafweging moeten maken bij de hantering van de in het plan opgenomen wijzigingsbevoegdheden, alsmede bij de toetsing van verzoeken om aanlegvergunning.</p> |
| toetsing | <p>Bij de toetsing van verzoeken om aanlegvergunning zal de beschrijving in hoofddlijnen als referentiekader dienen, voor zover dit nog niet verdisconteerd is in de criteria ten aanzien van de toelaatbaarheid van werken en werkzaamheden. Hetzelfde geldt ten aanzien van vrijstellingen. Voor een goede bepaling van de omvang van de inbreuk is het noodzakelijk dat in de eerste plaats nagegaan wordt wat de negatieve invloed op de waterkwaliteit als gevolg van de voorgenomen activiteit kan zijn, daarnaast zal getoetst worden aan de beschrijving van de omgevingseffekten welke een specifiek gevolg zijn van de uit te voeren werken en werkzaamheden. Voor deze effecten wordt verwezen naar hoofdstuk V van de toelichting welke bij dit plan behoort.</p> |

procedure

Burgemeester en wethouders kunnen in gevallen van bijzondere importantie bijvoorbeeld pijpleidingen van of naar het continentale plat een volledige milieu-effektrapportage verlangen. In alle gevallen zal door het gemeentebestuur advies worden gevraagd aan een deskundige op het gebied van natuur- en landschapsbouw terwijl - om alle aspecten van een aanvraag te kunnen belichten - in de regel eveneens advies aan Rijkswaterstaat zal worden gevraagd. In bijzondere gevallen zullen naast of in plaats van het advies van Rijkswaterstaat andere instanties worden geraadpleegd. Te denken valt aan de Inspektie Visserijen ingeval het betreft het winnen van schelpen, kleischelpen en bodemspecie. Zijn de ingewonnen adviezen met elkaar in overeenstemming dan verlenen/weigeren burgemeester en wethouders na afweging van betrokken belangen de vrijstelling of aanlegvergunning. Van elke beslissing ter zake zal mededeling worden gedaan aan het college van gedeputeerde staten. Als blijkt dat de ingewonnen adviezen niet met elkaar in overeenstemming zijn, danwel burgemeester en wethouders voornemens zijn om in afwijking van deze adviezen te besluiten dan wordt de gevraagde vrijstelling/ aanlegvergunning eerst verleend nadat een verklaring van geen bezwaar van gedeputeerde staten is verkregen. Een verklaring van geen bezwaar zal eveneens worden gevraagd indien een voorgenomen activiteit directe relaties heeft met c.q. betrekking heeft op het grondgebied van meer dan een gemeente of provincie.

Bij het voornemen om van een wijzigingsbevoegdheid gebruik te maken, zullen afhankelijk van de situatie, de genoemde advies instanties worden ingeschakeld. Naast hetgeen in artikel 5 van deze voorschriften is bepaald, zullen de in te winnen adviezen tegelijk met het (ontwerp) wijzigingsplan ter inzage worden gelegd.

Gebruiks-
regeling

III. Voorschriften en andere bepalingen.

A 1. Het is verboden de op de kaart als Noordzee bestemde gronden te gebruiken anders dan overeenkomstig de bestemming of tot een doel strijdig met de bestemming.

meest doelmatige
gebruik

2. Burgemeester en wethouders verlenen vrijstelling van het bepaalde in lid 1 indien strikte toepassing van dat lid zou leiden tot een beperking van het meest doelmatige gebruik die niet door dringende redenen wordt gerechtvaardigd.

3. Als strijdig gebruik als bedoeld in lid A 1 wordt in ieder geval aangemerkt:
 - a. het deponeren, lozen, storten, afmeren of ankeren van woonschepen of van aan het gebruik onttrokken machines, voer-, vaar- en vliegtuigen dan wel onderdelen daarvan, van schroot, vuil, puin, afbraak- en bouwmaterialen;
 - b. het ankeren en droogvallen van vaartuigen langer dan 48 aaneengesloten uren;
 - c. het plaatsen van kampeermiddelen;
 - d. het houden van recreatief nachtverblijf;
 - e. het door middel van boringen opzoeken van diepe delfstoffen en de winning daarvan;
 - f. militair medegebruik anders dan aangegeven op bijlage I bij deze voorschriften.

uitzondering
strijdig gebruik

4. Het bepaalde in lid 3 a is niet van toepassing op werkzaamheden ten behoeve van het onderhoud aan c.q. de instandhouding van de waterkerende functie van het betrokken gebied.

bebouwings-
regeling

- B 1. Op de gronden met de bestemming Noordzee mogen geen gebouwen worden opgericht.
2. Op de gronden met de bestemming Noordzee mogen uitsluitend andere bouwwerken worden opgericht welke noodzakelijk zijn voor
 - waterstaatkundige doeleinden;
 - voorzieningen ten behoeve van de scheepvaart en de visserij;
 - bebakening schietgebieden/onveilige sectoren.
3. De hoogte van de andere bouwwerken mag niet meer dan 30 meter bedragen.

aanlegvergunningen

- C 1. Het is verboden zonder of in afwijking van een schriftelijke vergunning (aanlegvergunning) van burgemeester en wethouders de navolgende werkzaamheden uit te voeren
 - a. het graven, verbreden of dempen van vaargeulen, doorvaarten, het afgraven van platen, het maken van oeverbeschoeiingen en stroombegeleidingsdammen, het maken van kaden of aanlegplaatsen voor boten;
 - b. het storten van slib of bodemspecie;
 - c. het winnen van schelpen, kleischelpen en bodemspecie;
 - d. het leggen, onderhouden en verwijderen van leidingen en kabels;
 - e. verkenningsonderzoek naar de aanwezigheid van diepe delfstoffen zonder gebruikmaking van boringen.
2. Het verbod onder C1 is niet van toepassing op:
 - a. de bestrijding van een aanwezige of dreigende kalamiteit;
 - b. het uitvoeren van normale onderhoudswerkzaamheden zoals dat blijkt uit de bij deze voorschriften behorende bijlage II.

3. Voordat burgemeester en wethouders beslissen op een verzoek om aanlegvergunning wordt gehandeld overeenkomstig het bepaalde op bladzijde 13 en 14 van deze voorschriften.

4. Burgemeester en wethouders kunnen voorwaarden verbinden aan de onder C1 genoemde vergunningen met betrekking tot het tijdstip, de plaats en wijze waarop de werken en werkzaamheden worden uitgevoerd, ter voorkoming van onevenredige schade aan de onder I genoemde waarden en/of functies.

wijzigingsbevoegdheid
ex artikel 11 WRO

5. Burgemeester en wethouders zijn bevoegd het plan te wijzigen ten behoeve van het volgen van de feitelijke toestand als gevolg van het verschuiven van de kustlijn van het gebied.

Artikel 5

Wijzigingsbevoegdheden gebaseerd op artikel 11 WRO.

1. Burgemeester en wethouders zijn bevoegd het plan te wijzigen ten behoeve van:
 - a. een opsporingsonderzoek naar de aanwezigheid van diepe delfstoffen met gebruikmaking van boringen binnen de op het moment van terinzageleggen van dit plan bestaande concessiegebieden indien kan worden aangetoond dat gegronde vermoedens bestaan van de aanwezigheid van diepe delfstoffen en aan de eigen waarden van gronden geen onevenredige afbreuk wordt gedaan. De totale oppervlakte van een boorinstallatie, mag inclusief het bijbehorende terrein, niet meer dan 3500 m² bedragen. De hoogte van de boorinstallatie mag niet meer dan 75 meter bedragen.
 - b. Het laten vervallen van een op bijlage I aangegeven vorm van militair gebruik indien op enige lokatie het militaire gebruik langdurig wordt onderbroken.
 - c. Het veranderen naar aard, plaats en/of omvang van het militaire gebruik als gevolg van internationale afspraken mits daardoor een gebied met kwetsbare waarden wordt ontlast; hierbij dient aangetoond te worden dat het gaat om een verschuiving van het militaire gebruik binnen het Nederlandse deel van de Waddenzee en dat het bovendien geen uitbreiding van de militaire activiteiten betreft. De wijziging kan nimmer leiden tot een vergrote druk op de waarden van het gebied ten gevolge van de wijziging der activiteiten.
2. Alvorens burgemeester en wethouders een plan van wijziging vaststellen op grond van artikel 11 van de wet op de ruimtelijke ordening
 - a. handelen zij overeenkomstig het bepaalde in artikel 3, bladzijde 7, 8 en 9 van deze voorschriften;
 - b. maken zij dit tevoren in de Staatscourant in één of meer in de gemeente verschijnende regionale dag- of nieuwsbladen en door publikatie op het mededelingenbord bij het gemeentehuis bekend.
3. a. De bekendmaking houdt de mededeling in van het voornemen het plan te wijzigen en van het feit, dat belanghebbenden in de gelegenheid worden gesteld gedurende veertien dagen schriftelijk bezwaren in te dienen bij burgemeester en wethouders.
 - b. Indien de voorgenomen wijziging betrekking heeft op meerdere gemeenten, vindt publikatie in de betrokken gemeenten zoveel mogelijk gelijktijdig plaats.
4. Burgemeester en wethouders zenden tezamen met hun besluit van wijziging van het plan een afschrift van de ingediende bezwaarschriften en een verslag van de resultaten van het overleg met belanghebbenden aan gedeputeerde staten.

HOOFDSTUK III

Slotbepalingen.

Artikel 6

Instandhoudingsregeling.Instandhoudings-
bepalingen

1. Bestaande bouwwerken, welke in enigerlei mate van het plan afwijken, mogen, mits de bestaande afwijking naar aard niet wordt vergroot:
 - a. gedeeltelijk worden vernieuwd, veranderd;
 - b. na teniet gaan door een kalamiteit geheel worden vernieuwd op deze plaats, mits de aanvraag om bouwvergunning geschiedt binnen drie jaar na het teniet gaan.

Tx

2. a. Afwijkend gebruik van dit plan dat bestaat ten tijde van het van kracht worden van dit bestemmingsplan mag worden voortgezet;
- b. het is verboden het bestaande afwijkende gebruik te wijzigen in een ander gebruik, tenzij hierdoor de afwijking van het plan naar aard en omvang niet wordt vergroot.
3. Burgemeester en wethouders verlenen vrijstelling van het bepaalde in lid 2, indien strikte toepassing van dat lid zou leiden tot een beperking van het meest doelmatige gebruik, die niet door dringende redenen wordt gerechtvaardigd.

Artikel 7

Strafbepaling.

Overtreding van de verbodsbepaling in de hierna genoemde artikelen is een strafbaar feit als bedoeld in artikel 59 van de Wet op de Ruimtelijke Ordening:

artikel 3 onder III, A.1 en III, C.1

artikel 4 onder III, A.1 en III, C.1

artikel 6 lid 2b

Artikel 8

Titel.

Deze voorschriften kunnen worden aangehaald als "voorschriften bestemmingsplan Waddengebied".

Aldus vastgesteld in de openbare vergadering van

De secretaris,

De voorzitter,

Bijlage I behorende bij artikel 3 + 4 van de voorschriften van het bestemmingsplan Waddengebied.

1. Vanaf het schietkamp Zeefront Botgat en Falga (ten westen van Den Helder) vinden door de marine schietoefeningen in de richting van de Noordzee plaats, waarbij de Noorderhaaks (Razende Bol) in de onveilige zone is gelegen. De onveilige zones - welke elkaar gedeeltelijk overlappen - zijn respectievelijk 18½, 21 en 21 kilometer diep. Vanaf deze schietplaatsen wordt geschoten op door vliegtuigen gesleepte doelen danwel op zeedoelen. Het schietkamp is het gehele jaar op werkdagen in gebruik voor opleiding en oefening.
De geografische ligging van deze schietplaatsen en hun onveilige zones zijn:
 - a. "Botgat", gelegen ten Noorden van Groote Keeten op 52°52'32"N-4°42'45"O. De vuursektor ligt tussen 220° en 330° gerekend vanuit de opstelplaats van het geschut, met een straal van 24 kilometer.
 - b. "Falga", gelegen ter hoogte van de Middenvliet te Den Helder op 52°55'10" N-4°43'06"O. De vuursektor ligt tussen de 205° en 335° eveneens gerekend vanuit de opstelplaatsen van het geschut en met een straal van 24 km. (Opgemerkt wordt dat dit terrein als reserveterrein wordt gebruikt voor "Botgat" en er slechts enkele dagen per jaar wordt geschoten).
 - c. "Zeefront", gelegen op het Kaaphoofd van fort Erfprins te Den Helder op 52°57'80"N-4°44'03"O. De onveilige sektor ligt tussen 260° en 337° met een straal van 10 zeemijlen.
2. In de Texelstroom bevindt zich een baan bestemd voor het beproeven van apparatuur en het afstellen van torpedo's. De baan is inmiddels grotendeels buiten gebruik gesteld; een klein gedeelte blijft benodigd voor het incidenteel beproeven van niet-explosieve torpedosystemen. De torpedo inschietbaan bevindt zich in een sektor welke gelegen is tussen een rechte lijn over de Vuurtoren Kijkduin in de richting 230° en in een lijn Watertoren-R.K.-kerk (182°), het eindpunt dwars van de groene ton nummer 11 van Texelstroom.
3. Om het scheepsgeschut te beproeven, wordt vanuit het havengebied te Den Helder door marineschepen met inaktieve projektielen in de richting van de Lutjeswaard geschoten (vrij schootsveld). Deze oefeningen, het zogenaamde trimschieten, vinden gedurende maximaal 30 dagen per jaar plaats. Tijdens de oefeningen wordt een gebied tot ca. 18 kilometer vanaf de Marinehaven vrijgehouden van scheepvaartverkeer. Dit inschieten vormt een onderdeel van het onderhoud van de schepen en is als zodanig aan de Marinebasis van Den Helder verbonden.
Vanaf het haventerrein te Den Helder wordt door de Koninklijke Landmacht gedurende maximaal 20 dagen per jaar schietproeven met lange drachtwapens gehouden. De onveilige sektor strekt zich in noord-oostelijke richting uit over de Waddenzee tot op 32 km afstand. Vanaf de Afsluitdijk worden waarnemingen verricht aan het gedrag van de afgeschoten projektielen.

Voor de schietgebieden Lutjeswaard KM en KI. geldt één onveilige zône. De schietproeven worden genomen vanaf een gebied op het marineterrein, tussen de coördinaten:

(A0) 52°57'48'' NB - 04°48'12'' OL;
 (A1) 52°57'18'' NB - 04°47'12'' OL, en
 (A2) 52°57'34'' NB - 04°47'02'' OL.

In het horizontale vlak begrensd door de coördinaten:

(B) 52°59'28'' NB - 04°55'08'' OL;
 (C) 53°12'20'' NB - 05°05'05'' OL;
 (D) 53°04'25'' NB - 05°15'30'' OL, en
 (E) 53°00'48'' NB - 05°08'39'' OL.

De voorgrens van het schootsveld wordt gevormd door een cirkelboog getrokken vanuit A0 met een straal van 33.000 m gemeten in het horizontale vlak. Overigens wordt de onveilige sektor in het horizontale vlak begrensd door een rechte lijn vanuit A0 naar C in de richting 35°, een rechte lijn D-E parallel aan ten Noorden van de Afsluitdijk op een afstand daarvan van 2000 m en een derde rechte lijn A1-E in de richting 75° tot waar deze de lijn parallel aan de Afsluitdijk snijdt. Het luchtruim boven het schootsveld is onveilig tot een maximale hoogte van 20.000 m.

4. Door de Koninklijke Luchtmacht, alsmede (op basis van een onderlinge uitwisseling) door een aantal N.A.V.O.-partners, worden boven de Vliehors vanuit vliegtuigen schietoefeningen met boordwapens en raketten op gronddoelen gehouden. Tevens wordt het terrein gebruikt voor het afwerpen van bommen en incidenteel voor wapenresearch en beproeving. Om dit schietgebied te bereiken, worden aan- en afvliegroutes boven het IJsselmeer, de westelijke Waddenzee en het aangrenzende deel van de Noordzee gevolgd. De oppervlakte van het schietterrein (op het land) is 335 ha.; de onveilige zône (grotendeels boven de Noordzee gelegen) bedraagt ca. 3.750 ha. Het vlieggebied beslaat tot een hoogte van 12.500 meter boven het water ca. 69.000 ha. waarvan ongeveer de helft boven de Waddenzee is gelegen. De oefeningen vinden gedurende ongeveer 180 dagen per jaar plaats. Het oefengebied dient het hele jaar op werkdagen beschikbaar te zijn, waarvan 5 dagen voor wapenresearch en -beproeving. Binnen het vlieggebied kan in verband met militaire oefeningen de burgerluchtvaart worden beperkt, dan wel tijdelijk geheel worden verboden. In de periode van 1 maart tot 15 september mogen geen explosieve bommen worden afgeworpen.

Het schietgebied Vliehors is gelegen op de positie 53°13'36"N-4°56'30"O. De onveilige sektor ligt tussen de richtingen 285° en 355° gerekend uit de eerder genoemde positie, met een straal van 4 zeemijlen.

5. Op de Vliehors is een schietkamp van de Cavalerie (Landmacht) gevestigd. Ongeveer 30 weken per jaar worden hier schietoefeningen met tanks gehouden. Vanwege de natuurwetenschappelijke en rekreatieve belangen is het schietkamp in de periode van 15 april tot 1 september gesloten. Door de Cavalerie wordt ook in de avonduren geschoten.

De onveilige zône, die zich in hoofdzaak uitstrekt boven de Waddenzee, heeft een totale oppervlakte van ca. 10.500 ha. Het doelengebied, samen met het opstelpunt, beslaat een oppervlakte van ca. 150 ha.

De batterij van het Cavalerie Schietkamp Vlieland ligt op 53°14'59"N-4°56'40"O.

Er wordt geschoten in een gebied dat begrensd wordt door de lijn die de volgende posities verbindt:

- a. 53°14'09"N-4°55'18"O;
- b. 53°07'39"N-4°55'18"O;
- c. 53°10'15"N-5°06'18"O;
- d. 53°15'00"N-4°58'45"O;

De verbinding b-c is een cirkelsektor met als middelpunt het coördinaat van de batterij en met een straal van 7,4 nautische mijlen.

6. Door de Koninklijke Luchtmacht en enkele N.A.V.O.-partners (die op basis van uitwisseling gebruik maken van onze oefenterreinen) worden op de Noordvaarder konventionele schietoefeningen met boordkanonnen en raketten op gronddoelen gehouden. Voorts vinden hier oefeningen plaats in het afwerpen van niet-explosieve bommen. Hiervoor wordt via een route over het IJsselmeer en de Waddenzee aangevlogen.

In verband met de veiligheid is ten noorden van West-Terschelling een segment in het luchtruim gereserveerd. Tijdens de militaire oefeningen wordt de burgerluchtvaart hier beperkt, dan wel verboden.

Door de weersomstandigheden en het drukke scheepvaartverkeer, onder andere naar de noordelijk van dit schietterrein gelegen visgronden, kan gedurende 60% van de beschikbare tijd (180 dagen per jaar) worden geoefend. Het schietterrein beslaat op het land een oppervlakte van 215 ha.; de onveilige zône heeft een omvang van ca. 3.759 ha. Het vlieggebied strekt zich tot een hoogte van 4.575 meter uit over ca. 18.000 ha., waarvan 2/3 boven de Waddenzee is gelegen.

Bovendien wordt voor schietoefeningen op luchtdoelen door de luchtmacht incidenteel gebruik gemaakt van gebieden langs de Noordzee-kust van Terschelling en Ameland. Het betreft zeegebieden gelegen langs de Noordzeestranden van respectievelijk 45 en 30 kilometer lengte, met een breedte van 5 tot 6 kilometer.

Het Schietterrein Noordvaarder Terschelling is gelegen in de positie 53°21'24"N-5°10'46"O. De onveilige zône ligt tussen de sektoren 302,5° en 357,5° gerekend vanuit die positie, met een straal van 4 zeemijlen.

De gebieden E.H.R. 11 en E.H.R. 12 zijn gelegen binnen de volgende posities en hun verbindingslijnen:

- a. E.H.R. 11: (Terschelling)

Het gebied begrensd door een lijn, welke achtereenvolgens de volgende posities verbindt:

- 53°23'28"N - 05°11'40"O;
- 53°26'30"N - 05°10'30"O;
- 53°29'30"N - 05°31'30"O;
- 53°27'14"N - 05°32'22"O;

voorts langs de noordkust van het eiland Terschelling
naar

53°23'28"N - 05°11'40"O,

tot een hoogte van 4575 meter;

b. E.H.R. 12 (Ameland):

Het gebied begrensd door een lijn welke achtereenvolgens
de volgende posities verbindt:

53°27'00"N - 05°37'00"O;

53°28'35"N - 05°34'15"O;

53°30'00"N - 05°34'00"O;

53°31'25"N - 05°55'25"O;

53°28'00"N - 05°56'00"O;

voorts langs de noordkust van het eiland Ameland naar

53°27'00"N - 05°37'00"O,

tot een hoogte van 4575 meter.

Bijlage II bij de voorschriften bestemmingsplan Waddengebied.

Lijst met normale onderhoudswerkzaamheden c.q. werken en werkzaamheden waarvoor geen aanlegvergunning nodig is.

Voor de navolgende werken en werkzaamheden is conform artikel 3, onder III.C.2b en artikel 4, onder III.C.2b van de voorschriften, geen aanlegvergunning nodig:

- a. periodieke werkzaamheden aan bestaande vaarwegen gericht op het bevaarbaar houden van de vaarweg, het aanhouden van een streefdiepte voor zover dit voor die vaarweg gebruikelijk is, waaronder begrepen geringe bocht-afsnijdingen c.q. verleggingen over een afstand van maximaal 200 meter.
- b. het winnen van schelpen, kleischelpen en bodemspecie voor zover dit geschiedt:
 1. ten behoeve van het op streefdiepte houden van bestaande vaargeulen, doorvaarten en haveningangen;
 2. winning overeenkomstig een door het gemeentebestuur geaksepteerd beheersplan ontgrondingen zoals dit periodiek door Rijkswaterstaat wordt opgesteld;
 3. winning van bodemspecie in het kader van uitvoering van krachtens deze bijlage of een verleende aanlegvergunning toegestane werkzaamheden etc. voor zover dit qua hoeveelheden past binnen het beheersplan ontgrondingen;
- ~~c. het verplaatsen van mosselpereelen mits daarbij de oppervlakte van het perceel niet wordt vergroot;~~
- d. het inspekteren en uitvoeren van periodieke werkzaamheden aan leidingen en kabels mits hierbij in de periode van 1 juni t/m 31 augustus een afstand van tenminste 1,5 km wordt gehouden van algemeen bekende ligplaatsen voor zeehonden en in de periode van 1 februari t/m 30 april droogvallende gebieden welke als fourageergebied door vogels worden gebruikt, worden vermeden.

Bijlage III bij bestemmingsplan Waddengebied.

Detaillering plangrens nabij havens en aanleginrichtingen
bestaande uit 8 kaartjes:

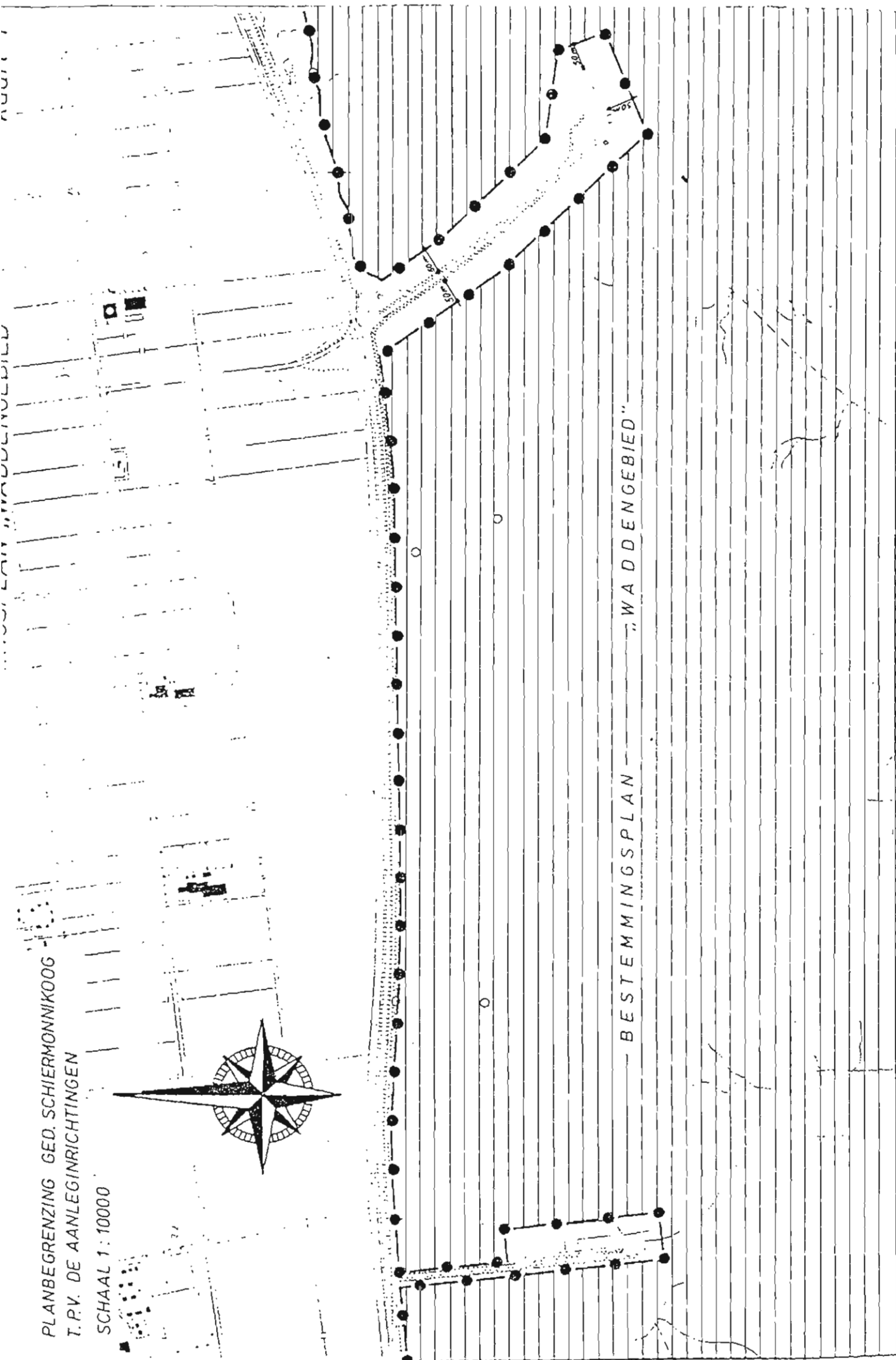
1. aanleginrichtingen Schiermonnikoog
2. aanleginrichting bij Nes - Ameland
3. Ballumerbocht - Ameland
4. haven van Terschelling
5. haven en aanleginrichting Vlieland
6. haven Oudeschild - Texel
7. havens 't Horntje - Texel
8. haven Den Oever - Wieringen.

PLANBEGREIZING GED. SCHIERMONNIKOOG
T. P.V. DE AANLEGINRICHTINGEN

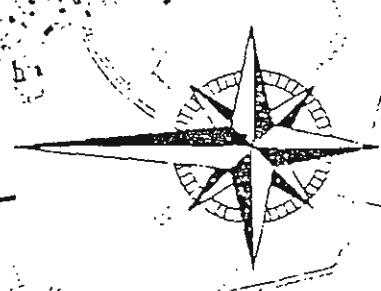
SCHAAL 1 : 10000



— BESTEMMINGSPLAN — “WADDENGEBIED” —



PLANBEGREINZING GED. AMELAND
T.P.V. DE AANLEGINGRIJZING RIJ NES
SCHAL 1 10000



NES

BESTEMMINGSPLAN

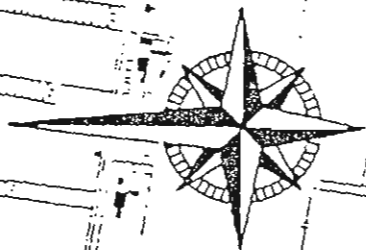
WADDEGEBIED

100 m.

100 m.

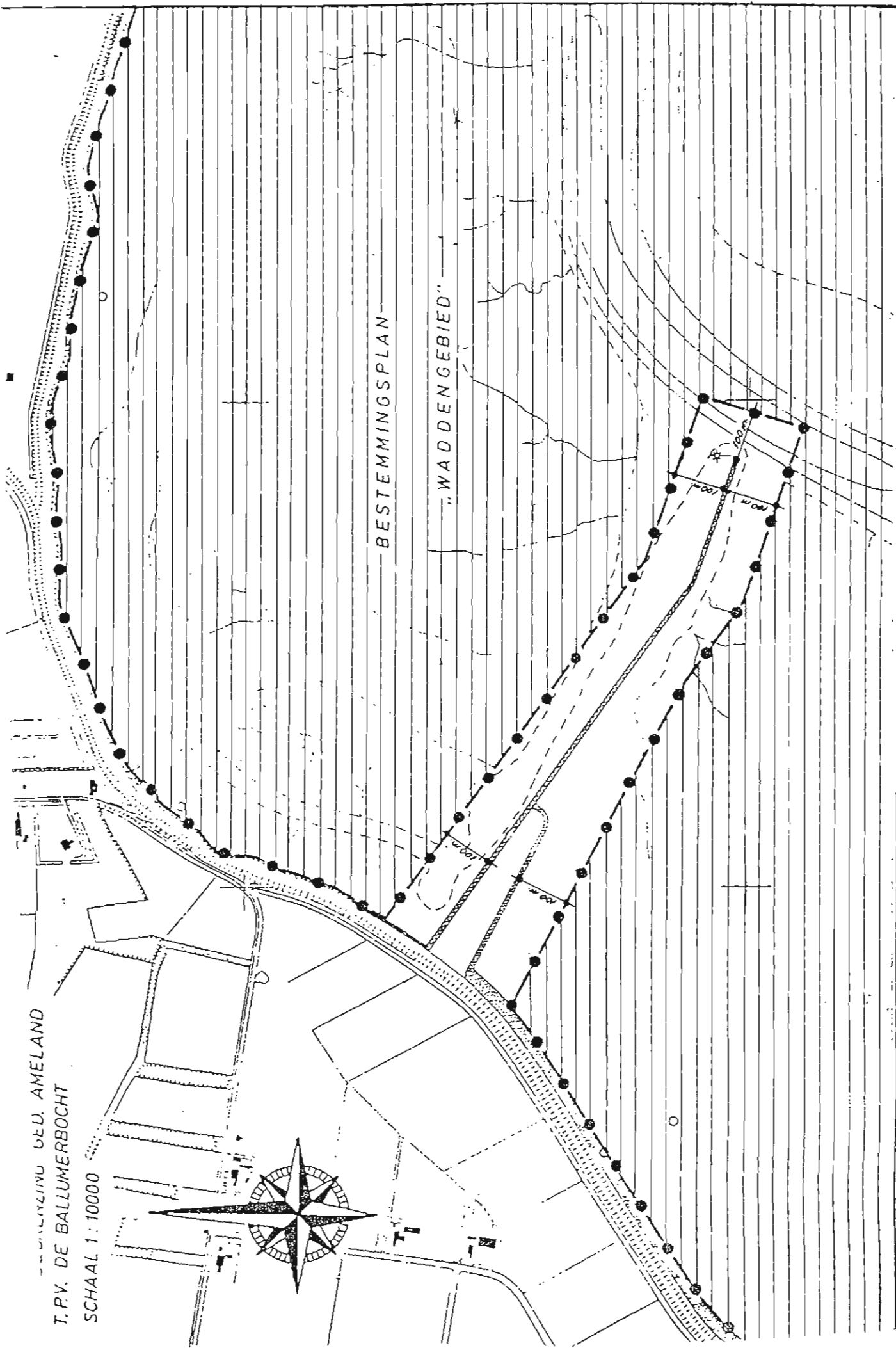
100 m.

— GELIJKZIND GED. AMELAND
T.P.V. DE BALLUMERBOCHT
SCHAAL 1 : 10000



BESTEMMINGSPLAN

„WADDENGEBIED“



PLANBEGREZING GED. TERSCHELLING
T.P.V. WEST TERSCHELLING

SCHAAL 1 : 10000



BESTEMMINGSPLAN

"WADDENGEBIED"

PLANBEGRENZING GED. VLIELAND

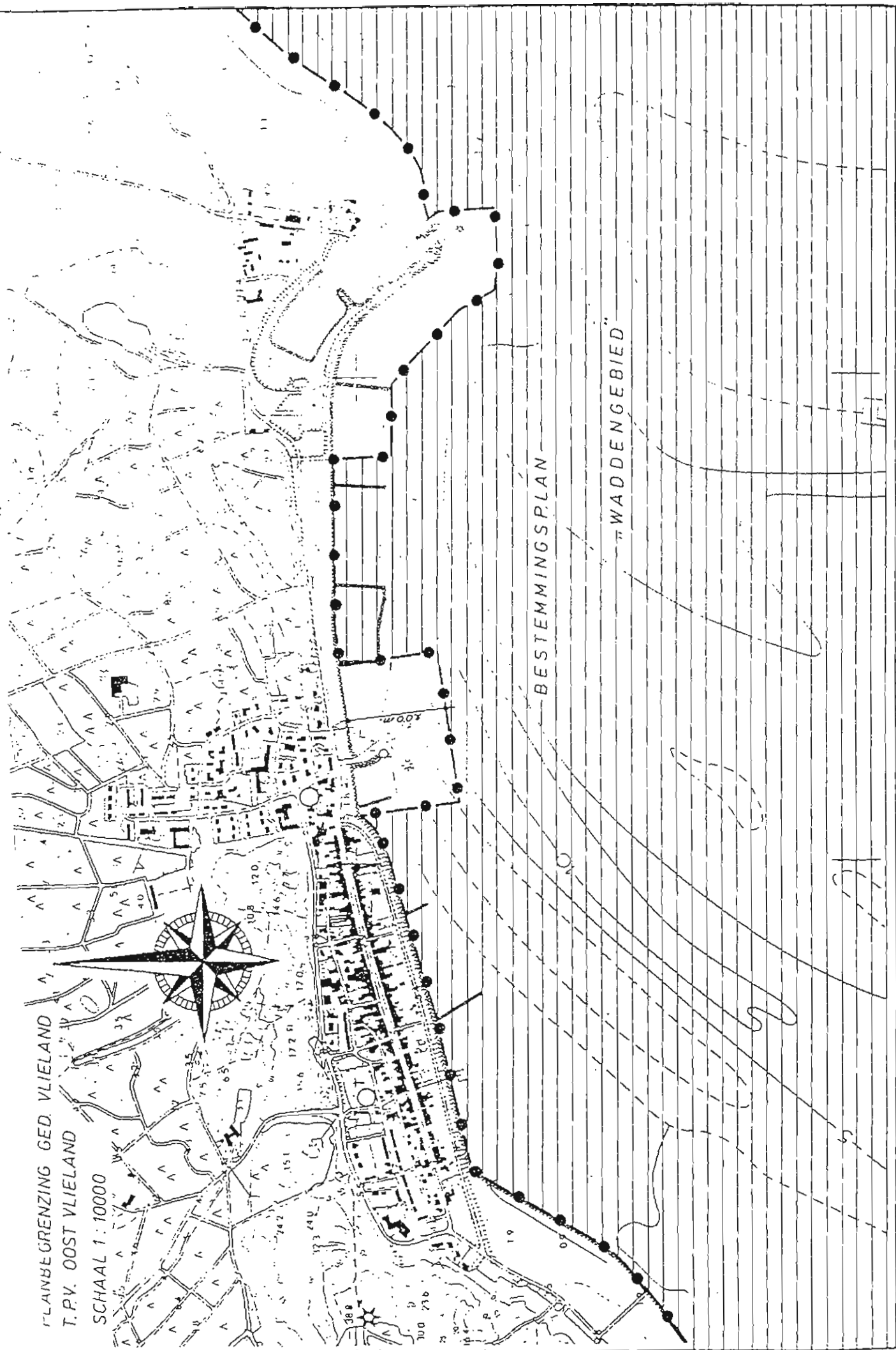
T.P.V. OOST VLIELAND

SCHAAL 1:10000



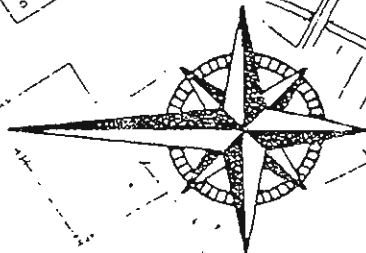
BESTEMMINGSPLAN

WADDENGEBIED



—

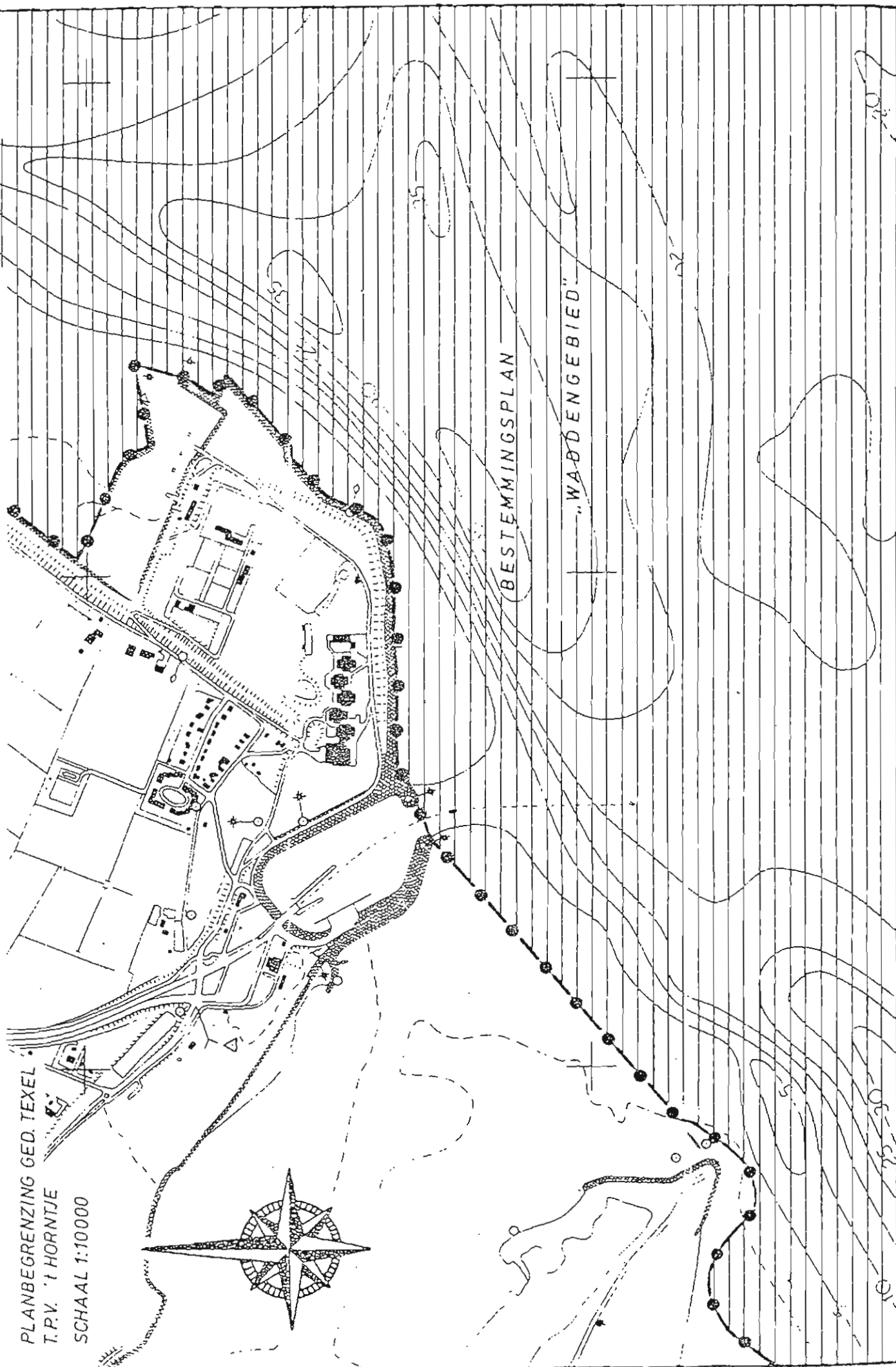
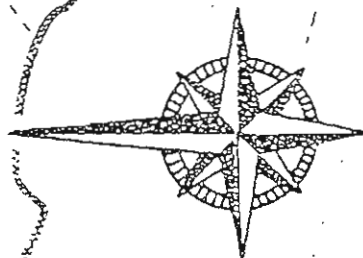
SCHAAL 1: 10000



BE'S TEMMING PLAN-

“WADDENGEBIED”

PLANBEGRENZING GED. TEXEL.
T.P.V. 't HORNTJE
SCHAAAL 1:10000



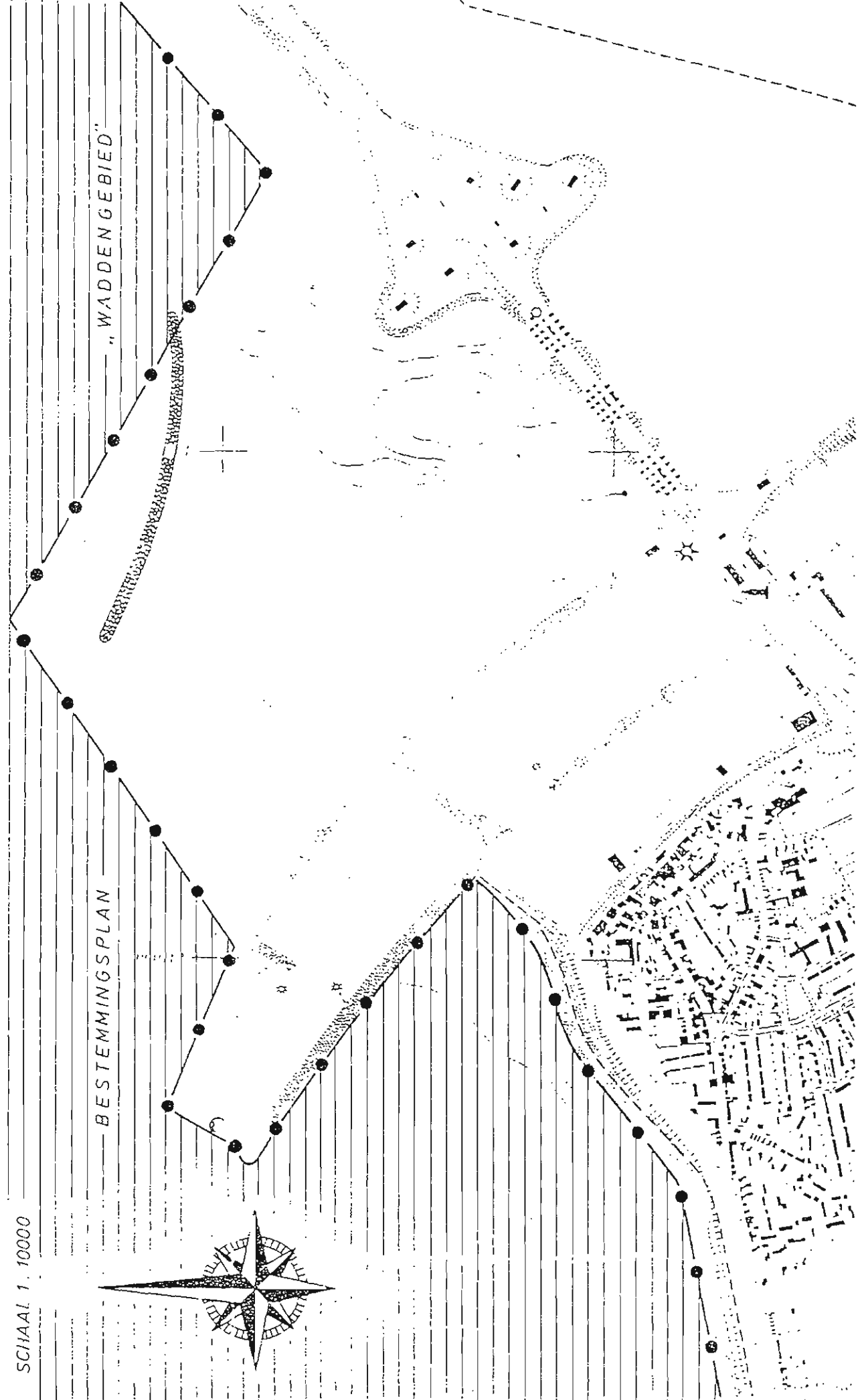
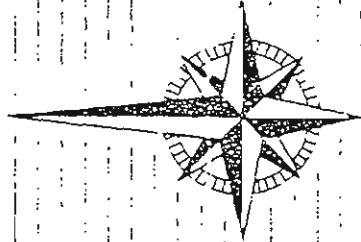
PLANBEGREINZING GED. WIERINGEN

T. P.V. DEN OEVER

SCHAAAL 1 : 10000

BESTEMMINGSPLAN

"WADDENGEBIED"



Artikel 7

Strafbepaling.

Overtreiding van de verbodsbepaling in de hierna genoemde artikelen is een strafbaar feit als bedoeld in artikel 59 van de Wet op de Ruimtelijke Ordening:

artikel 3 onder III, A.1 en III, C.1

artikel 4 onder III, A.1 en III, C.1

artikel 6 lid 2b

Artikel 8

Titel.

Deze voorschriften kunnen worden aangehaald als "voorschriften bestemmingsplan Waddengebied".

Aldus vastgesteld in de openbare vergadering van
Texel op 10 juni 1986, nr 19.

De secretaris,

De voorzitter,

Met inbrenging van punt C
in bijlage II

Goedgekeurd bij besluit van heden nr. 504
H. 27 JAN. 1987
Gemeente van Noord-Holland

, voorzitter

, griffier

K.B. dd 15 mei 1990, no. 90.01777

