

## Plangebied

 Reparatieplan Oosterend

## Enkelbestemming

 V-VB Verkeer - Verblijfsgebied


 W-L Wonen - Lint


## Bouwvlak

 bouwvlak

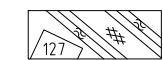
## Maatvoeringen

 4 maximum aantal wooneenheden

 4,5 / 9 maximum goothoogte (m), maximum bouwhoogte (m)

 30-60 minimum dakhelling (graden), maximum dakhelling (graden)

## Verklaring

 127 ondergrond ontleend aan de gbkn

**Gemeente Texel**  
Tweede Reparatieplan Oosterend, Peperstraat 19 en 19A

## Bestemmingsplan

PROJECT 20190219

FORMAAT A0

SCHAAL 1:1000

KAART 1/1

GETEKEND FJP

IDN NL.IMRO.0448.OSR2022BP0001-va01

Vastgesteld 14-12-2022

Ontwerp 08-06-2022

Voorontwerp

Concept

**RHO ADVISEURS**

info@rho.nl  
www.rho.nl

